







EIFELVEREIN

Felsenweg

Kreuzau – Trier (222,2km)

● 13,4 km	Kreuzau  Markierung		● 20,6 km	Steffeln Hochstraße
● 16,8 km	Nideggen Markt Markierung		● 19,1 km	Gerolstein Kyllweg/Raderstraße
● 13,7 km	Heimbach Am Altenberg ab hier		● 19,5 km	Mürtenbach Kirche
● 12,3 km	Olef historischer Ortskern		● 23,5 km	Malberg Schlossstraße
● 17,5 km	Kloster Steinfeld Parkplatz gegenüber Kloster		● 20,0 km	Speicher Bahnhof-/Kapellenstraße
● 17,6 km	Blankenheim An der Ahrquelle		● 17,7 km	Kordel Brücke/B 422
● 10,4 km	Jünkerath Bahnhofstraße		●	Trier Kaiser-Wilhelm-Brücke

Legende Felsenweg
Hauptwanderweg Nr. 4



● Standort  Bahnhof



eifelverein.de